

stazione

260

v. Orbassano

0,11

0,53

v. della
Mantova

0,44

ex ferrovia
Airasca-Saluzzo

v. Stazione

1,29

Airasca

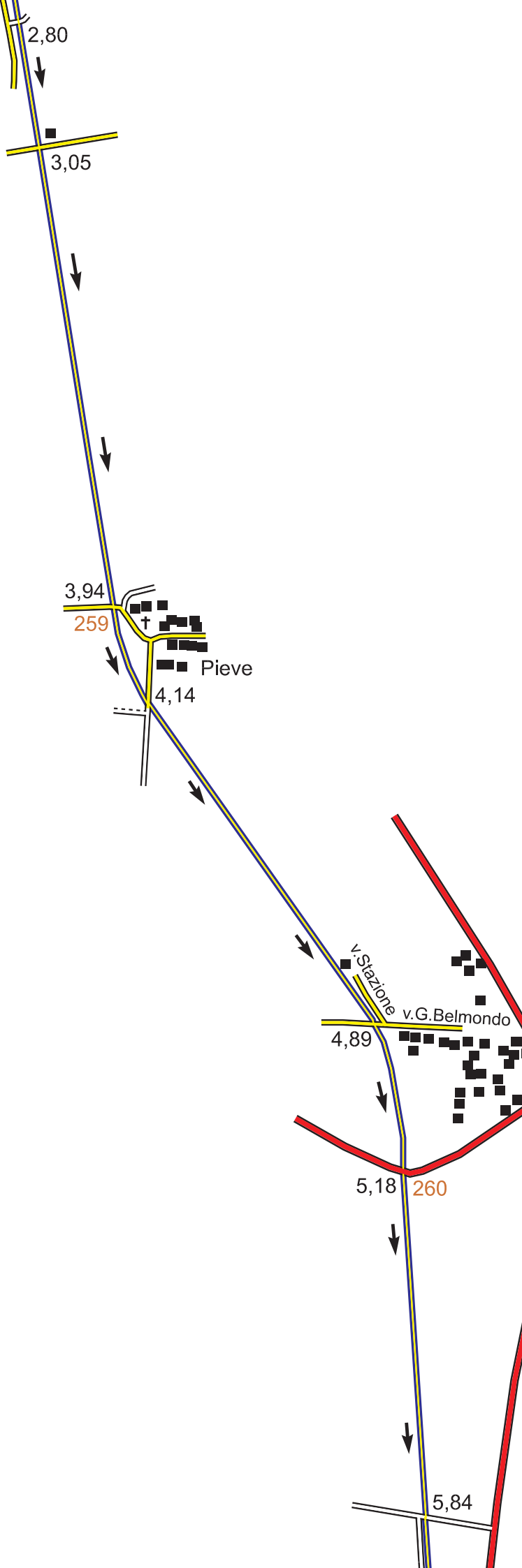
1,56

262


























1,84

2,26

2,80



LEGENDA

-  autostrada, tangenziale
-  strada importante
-  strada secondaria
-  strada non asfaltata
-  strada sconnessa
-  strada in costruzione, sottopasso
-  sentiero
-  pista ciclabile
-  pista ciclabile asfaltata
-  pista ciclabile non asfaltata
-  percorso in zona pedonale
-  ferrovia, tranvia
-  percorso principale
-  variante hard
-  variante soft
-  parcheggio
-  punto informazioni
-  fontana (anche non potabile)
-  castello
-  campo di calcio
-  chiesa
-  pilone
-  cimitero
-  altitudine
-  ripetitore

Scala



AIRASCA-MORETTA
 Autore: Massimo Peverada
 Ultimo aggiornamento: 04/12/2015

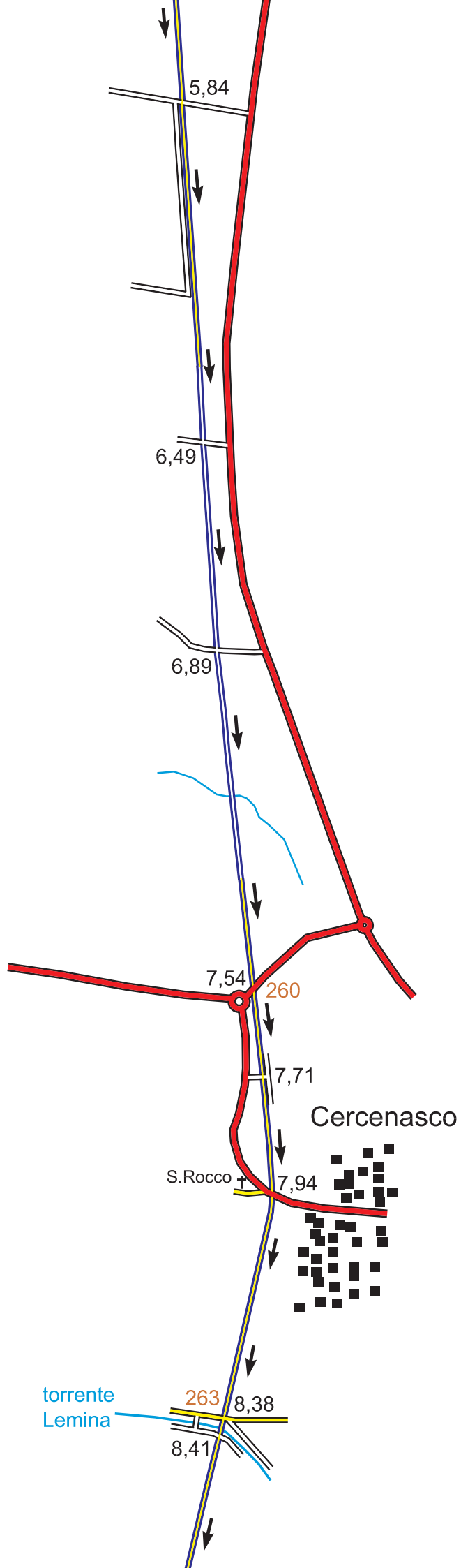
Scalenghe

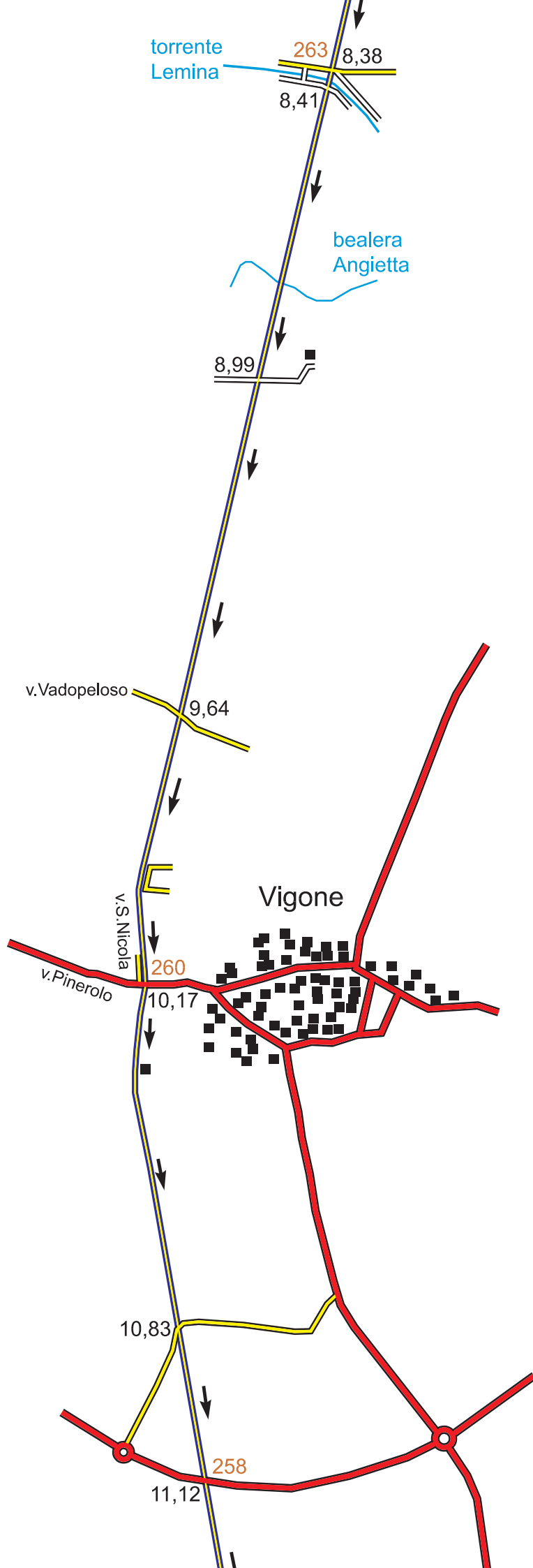
v. Stazione
 v. G. Belmondo

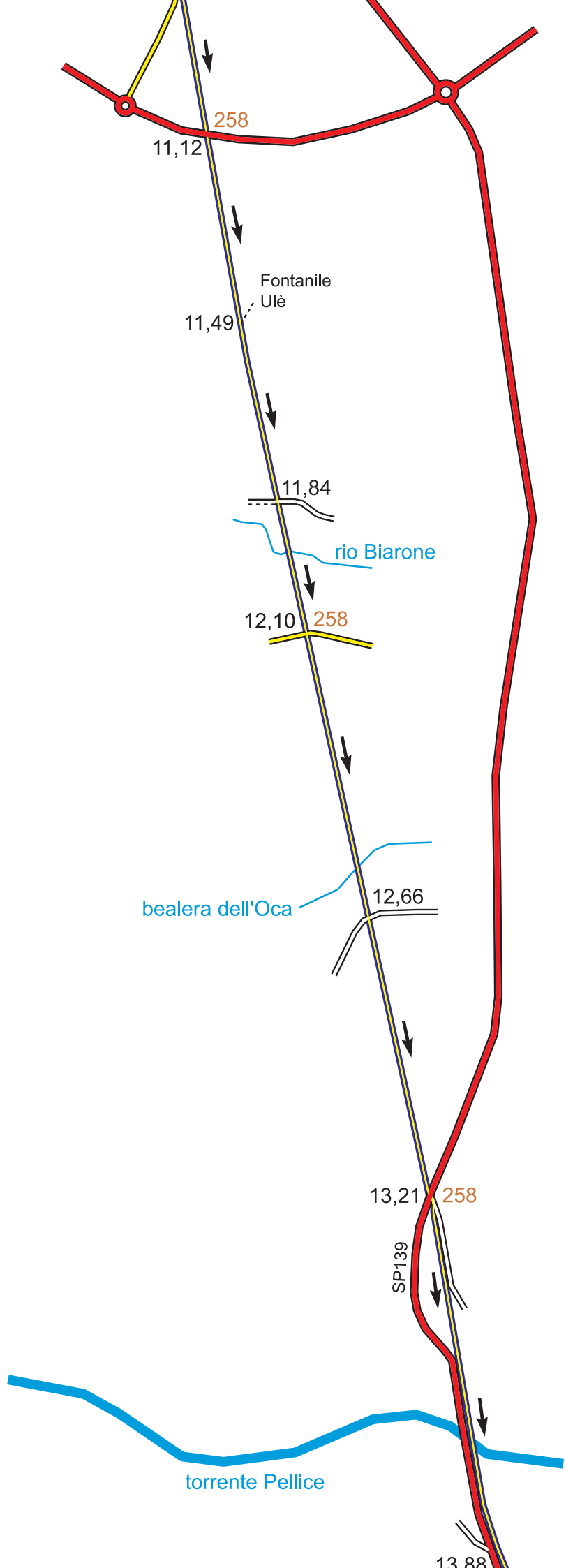
3,94
 259
 Pieve
 4,14

4,89
 5,18
 260

5,84







258

11,12

Fontanile
Ulè

11,49

11,84

rio Biarone

12,10

258

bealera dell'Oca

12,66

13,21

258

SP139

torrente Pellice

13,88

