























# SENTIERO CREA - SUPERGA

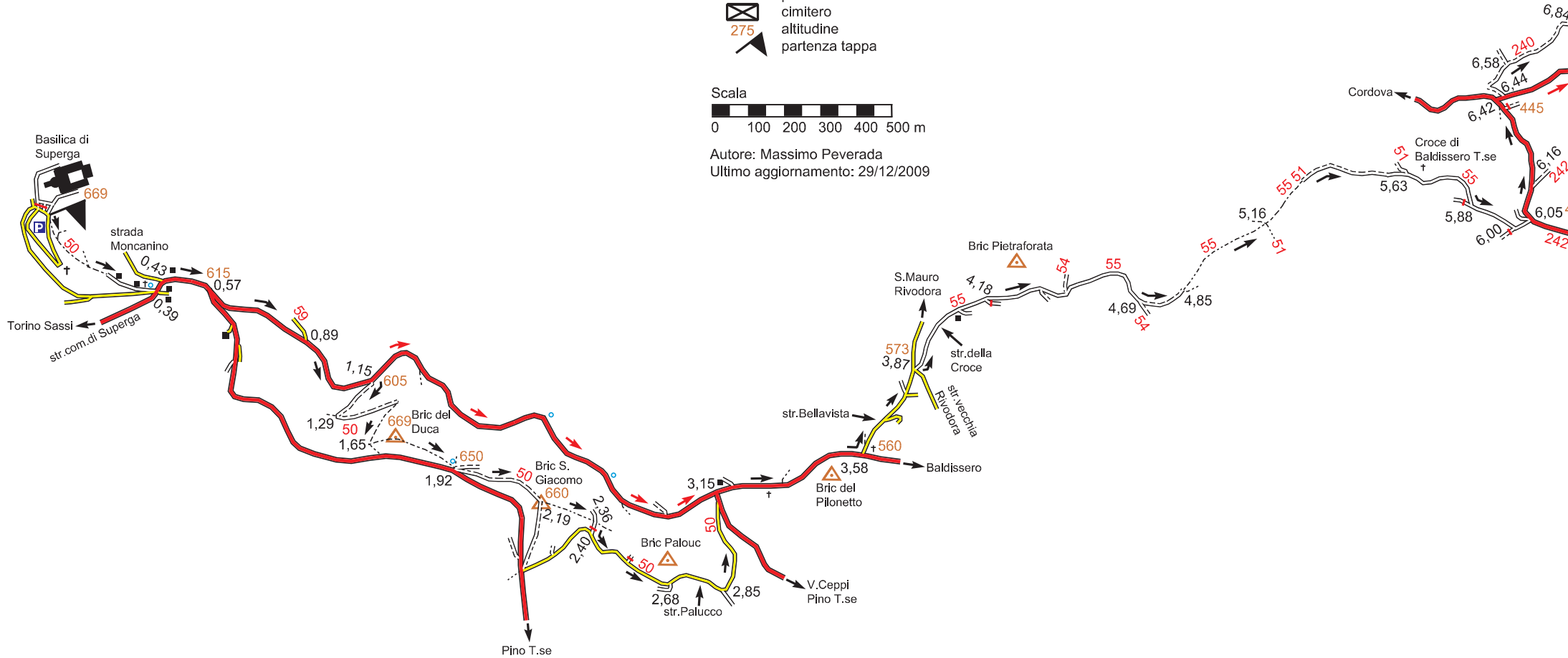
-  autostrada, tangenziale
-  strada importante
-  strada secondaria
-  strada non asfaltata (sterrata, selciata...)
-  strada sconnessa
-  strada in costruzione, sottopasso
-  sentiero
-  pista ciclabile
-  percorso in zona pedonale
-  ferrovia
-  percorso principale
-  variante
-  numero sentiero
-  parcheggio
-  punto informazioni
-  fontana (anche non potabile)
-  castello
-  campo di calcio
-  chiesa
-  pilone
-  cimitero
-  altitudine
-  partenza tappa

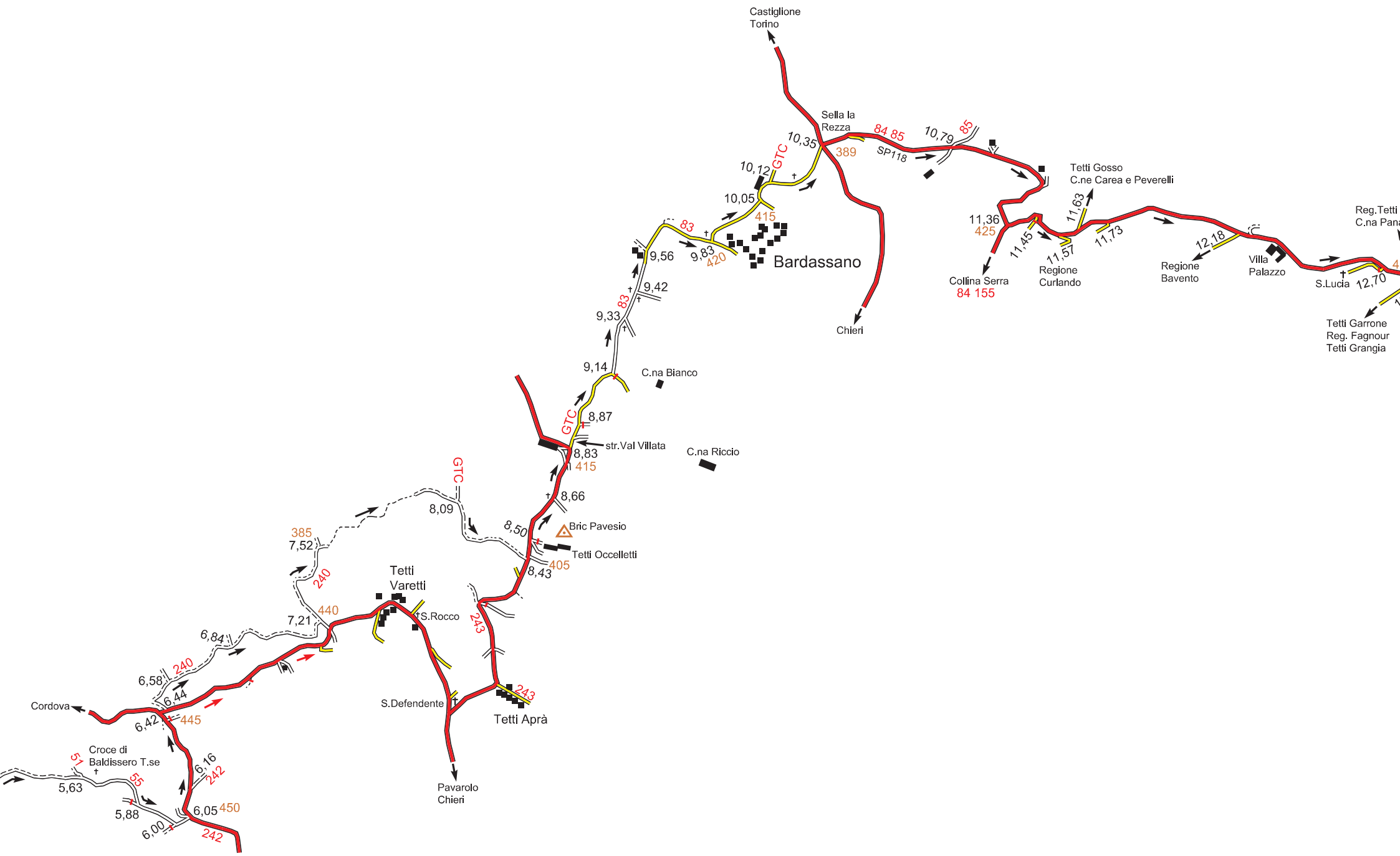
Scala

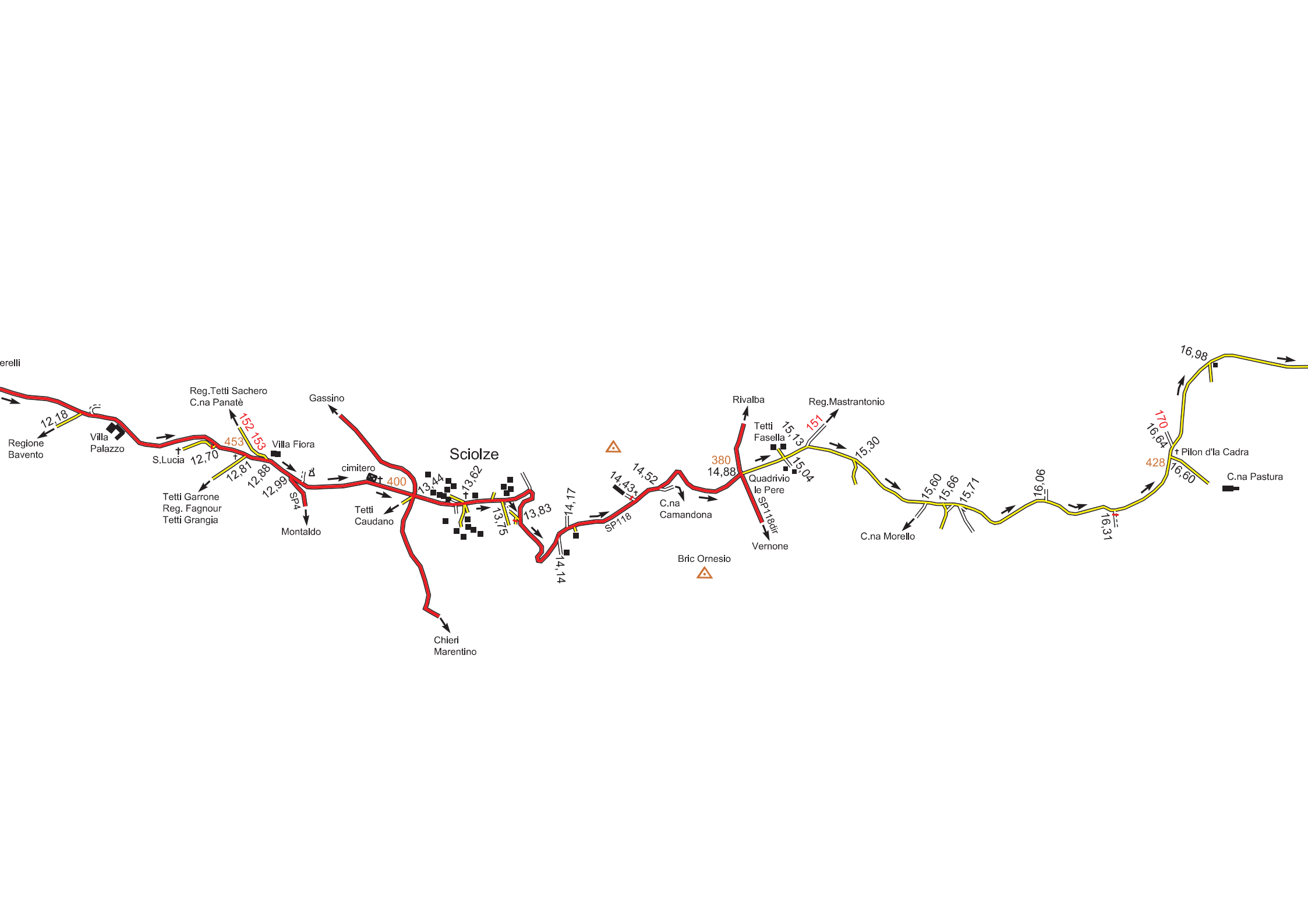


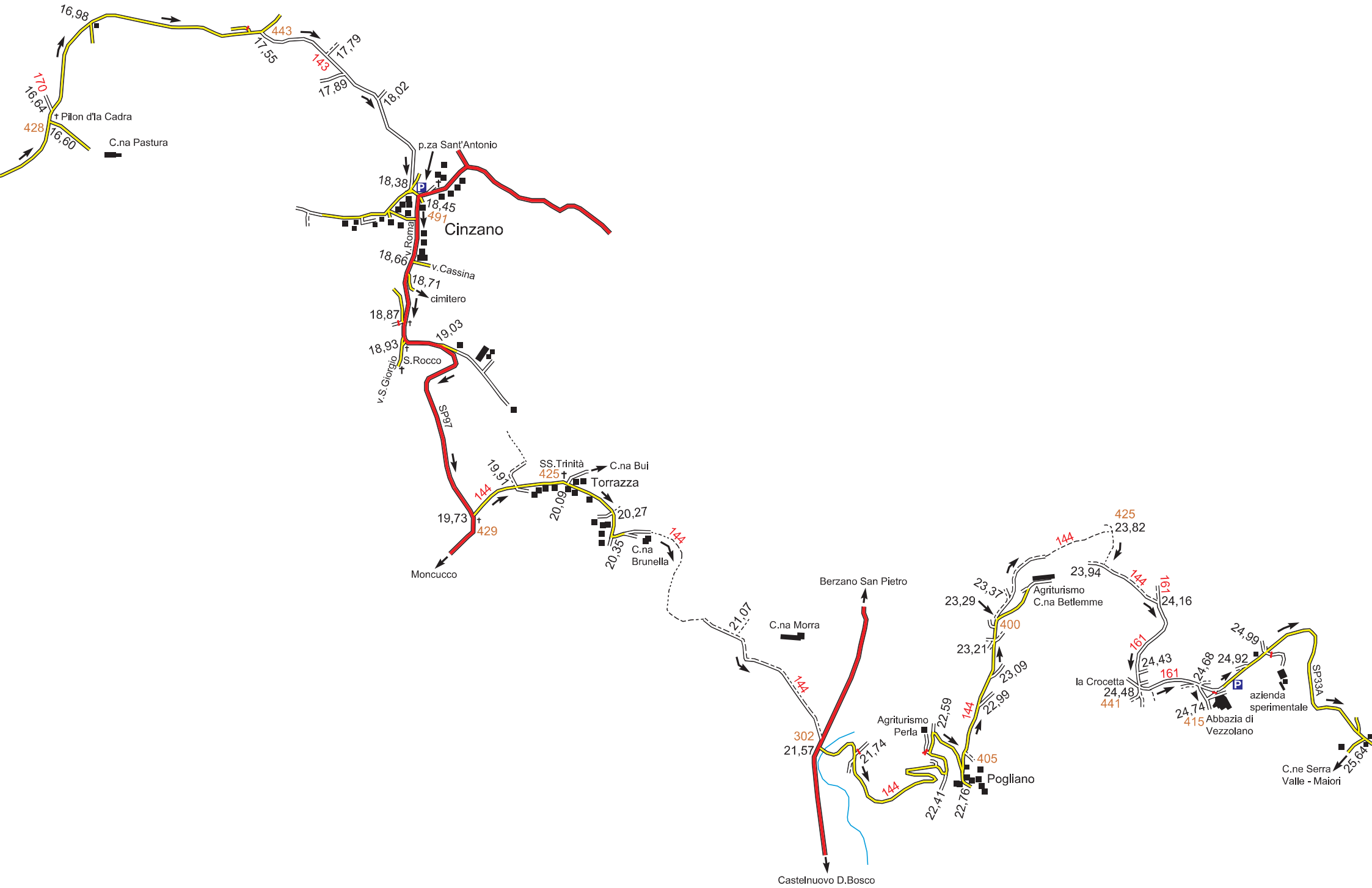
Autore: Massimo Peverada

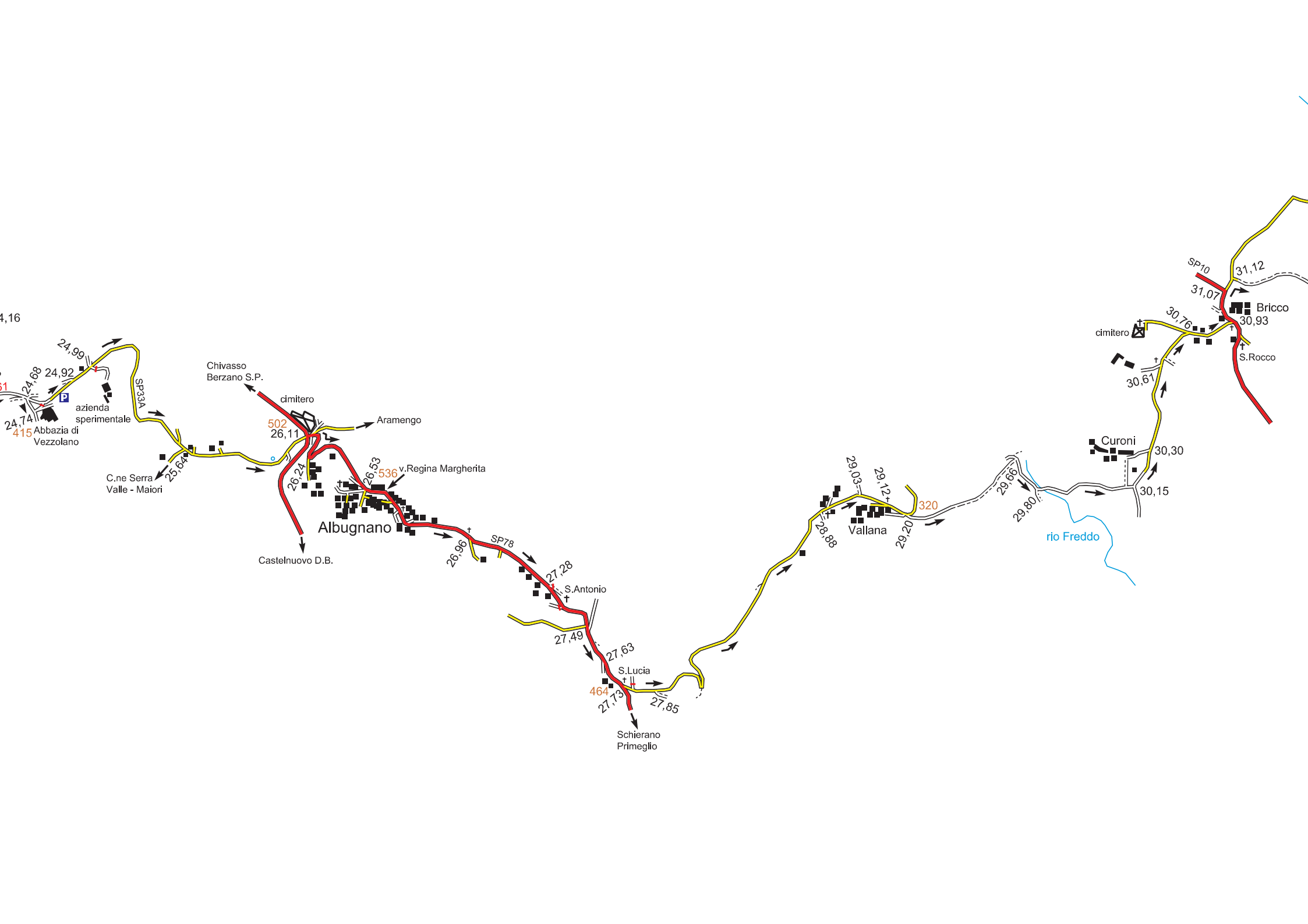
Ultimo aggiornamento: 29/12/2009

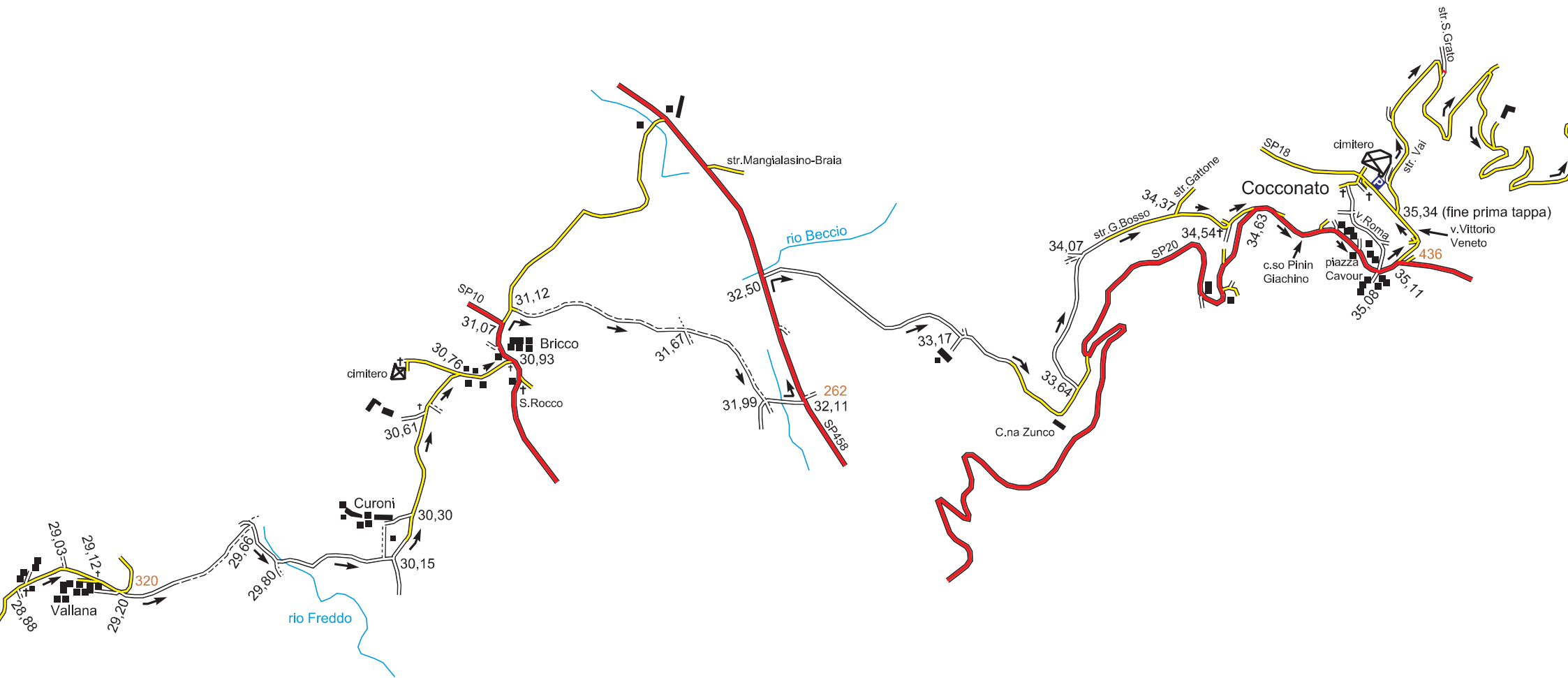












28,88  
29,03  
29,12  
29,20  
320

29,66  
29,80  
30,15  
30,30  
30,61  
30,76  
31,07  
31,12

cimitero  
Bricco  
30,93  
S. Rocco

str. Mangialasino-Braia  
rio Beccio  
31,61  
31,99  
32,50  
262  
32,11  
SP20

C. na Zunco  
33,17  
33,64  
34,07  
str. G. Bosso  
34,3  
str. Gattone  
SP20  
34,54  
34,63

Cocconato  
cimitero  
str. Vai  
35,34 (fine prima tappa)  
v. Vittorio Veneto  
436  
35,11  
35,08  
v. Roma  
c.so Pinin Giachino  
piazza Cavour

rio Freddo