























# LEGENDA

-  autostrada, tangenziale
-  strada importante
-  strada secondaria
-  strada non asfaltata
-  strada sconnessa
-  strada in costruzione, sottopasso
-  sentiero
-  pista ciclabile
-  percorso in zona pedonale
-  ferrovia, tranvia
-  percorso principale
-  variante "envers"
-  variante soft
-  parcheggio
-  punto informazioni
-  fontana (anche non potabile)
-  castello
-  campo di calcio
-  chiesa
-  pilone
-  cimitero
-  altitudine

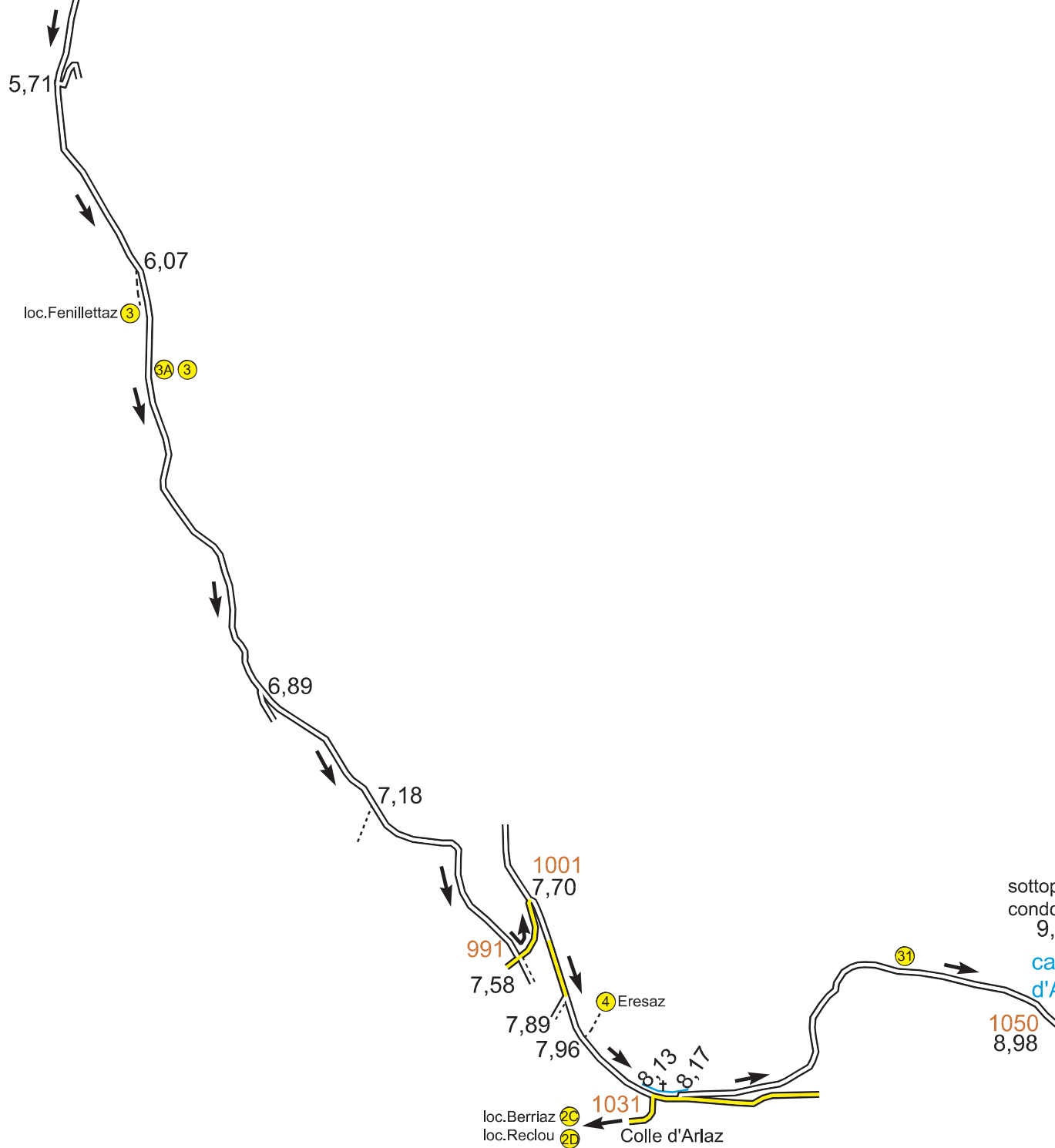
## Scala

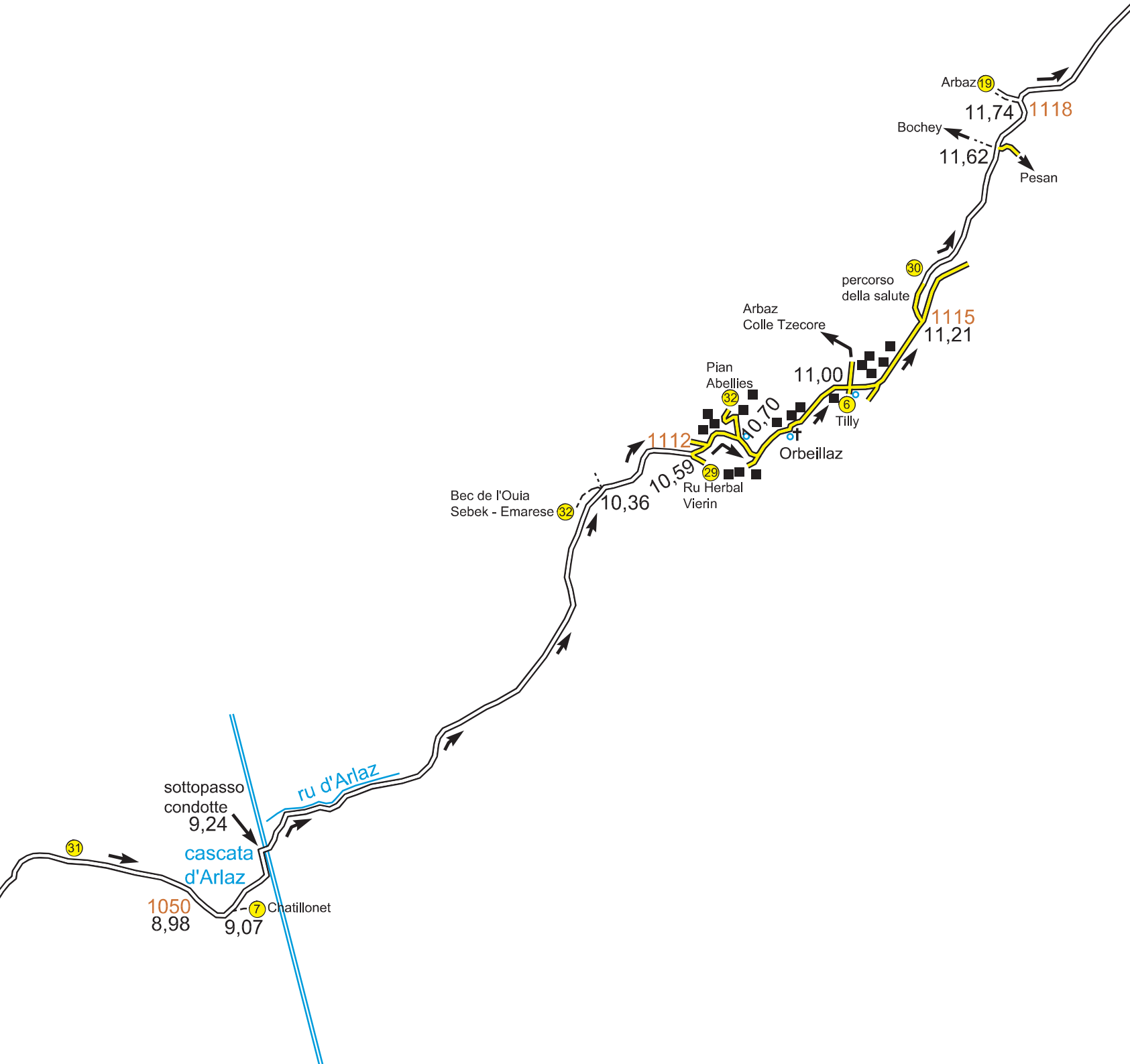


DA SAINT VINCENT A BRUSSON  
LUNGO IL RU D'ARLAZ

Autore: Massimo Peverada

Ultimo aggiornamento: 12/06/2014





Archesaz

15,16



1149

14,53

1129

13,69

Arbaz  
Miniere di Bechaz



loc. Arbaz  
Miniere di Bechaz



ru d'Arlaz

12,59

Arbaz  
(Genevrere)

12,37

Quincod



12,34

Arbaz

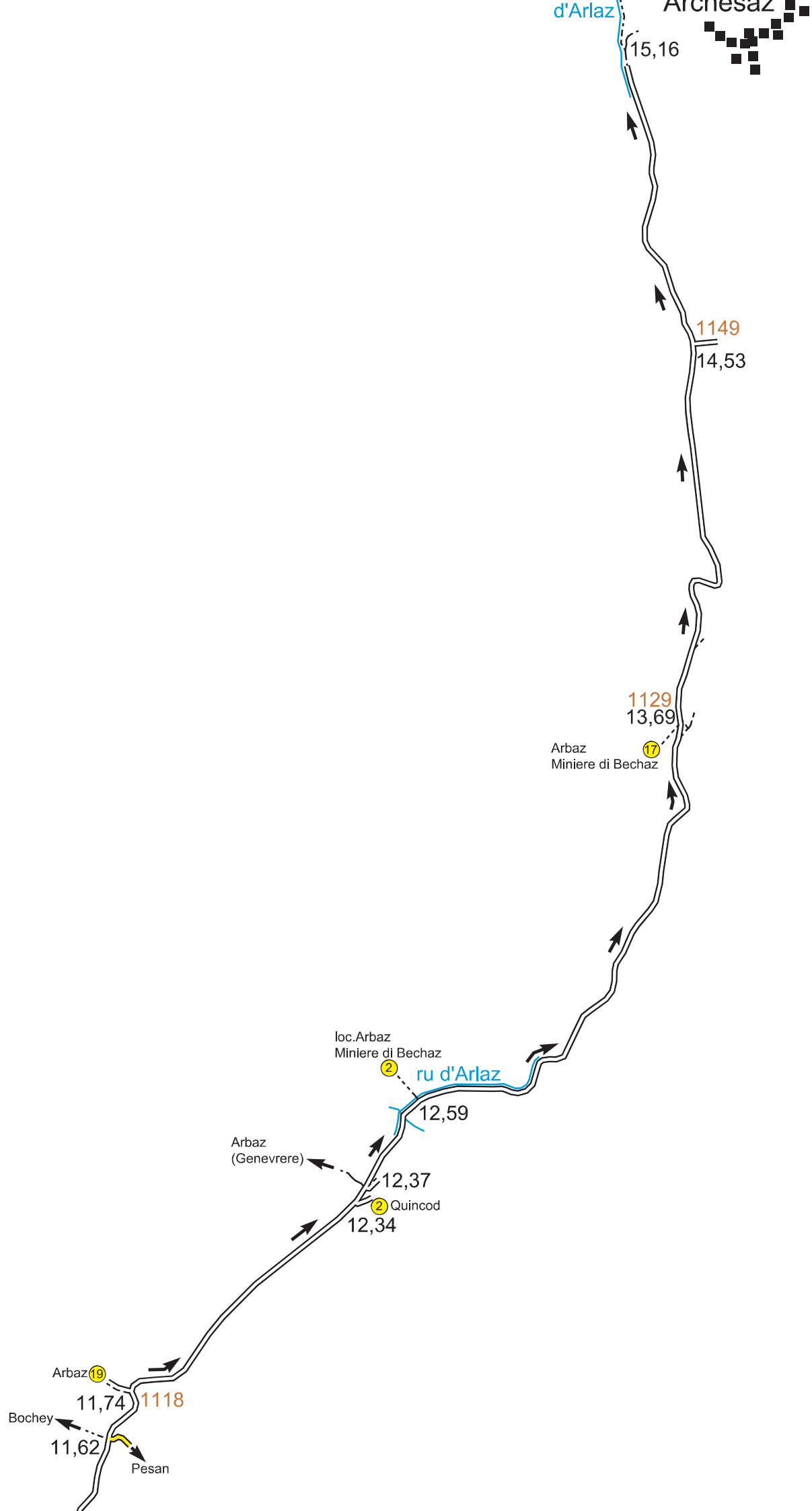
11,74

1118

Bochey

11,62

Pesan





Brusson

1277

18,74

18,65

SR33

1A

1280

variante ritorno

18,39

1249

18,13

17,87

1A

cappella S. Valentino

Praz de la Servaz

1278

17,54

16,68

1182

torrente Evancon

16,13

Bois de Chamorin

15,72

ru d'Arlaz

Archesaz

15,16



